




PROGRAMMA

-  **NIEUW-ZEELAND**, het mooiste einde van de wereld.
-  **AUCKLAND**, grootste stad van het land met 1,5 miljoen inwoners – **Auckland Bridge** - nieuwe wijk en oude **Parnellwijk**.
-  **WHANGAREY FALLS**, vallen over een 26 m hoge basaltklif.
-  **WAITANGI TREATY GROUNDS**: 230 km ten noorden van Auckland waar op **5 februari 1840 een samenlevingsverdrag** werd getekend tussen de Britten en de Maori's, dat later geschonden werd door de Britten...
-  **WAIPOUA KAURI FOREST**: een regenwoud met o.a. de kaarsrechte **Kauribomen** die tot 49 m hoog, en 2000 jaar oud kunnen worden.
-  **ROTORUA**: centrum van de Maori-cultuur – **Maori dorp** – **Maori voorstelling met Haka dansen** - **Waimangu** geothermisch gebied – **Hell's Gate** geothermisch gebied – **Warakewarewa Forest**: regenwoud.
-  **LAKE TAUPO** en **WAI-O-TAPU**: **geothermisch gebied**: fumarolen en modderpoelen - **Champagne Pool** – **Huka Falls** – **Craters of the Moon** – **Lady Knox geiser**.
-  **NAPIER**: stad die na een zware aardbeving, in de jaren 1930 volledig herbouwd werd in **prachtige Art-Deco stijl**, Unesco wereld erfgoed – bezoek **Nieuw-Zeelands wijndomein** – **Cape Kidnappers**: kolonie van duizenden **Jan Van Genten** - Onderweg: koeien, koeien en nog eens koeien.
-  **WELLINGTON**: hoofdstad en **2^{de} grootste stad van het land** – modern centrum – **"Te Papa"** Maori-museum – **Botanische tuin**.
-  **3 uur durende ferry overtocht van het Noorder- naar het Zuidereiland** – **KAIKOURA**: dolfijn- en walvissafari.
-  **SHANTY TOWN**: nagebouwd **goudzoekersstadje in wildwest stijl** uit de 19^{de} eeuw. – **PUNAKAIKI**: zeewater-spuitsgaten en rotsformaties die door erosie verweerd, lijken op stapels pannenkoeken: de **"Pannenkoekrotsen"**.

PAUZE



-  Wij bereiken de **Nieuw-Zeelandse Alpen: FRANZ JOSEF GLACIER** en **FOX GLACIER** – regenwoud en het **Lake Matheson** – vlucht boven de gletsjers.
-  **QUEENSTOWN** – varen met de stoomboot **TSS Earnslaw** op het **Lake Wakatipu** – schapen drijven en schaapscheren - **Skippers Canyon**: afdaling met een 4 x 4 in deze spectaculaire en gevaarlijke canyon. – **Arrowtown**: een goudzoekersstadje uit 1862.
-  **TE ANAU**: uitvalsbasis voor het **Nieuw-Zeelandse fjordengebied** – naar de **Milford Sound**, de beroemdste fjord van het land – Boottocht in de regen maar met dan veel watervallen – naar de **Doubtful Sound**, zeker zo mooi als de Milford Sound - Boottocht bij zeer mooi weer en dan geen watervallen...
-  Schitterende **vlucht boven het gebergte** en de **Sutherland Falls**, met 580 m in 3 delen de hoogste waterval van Nieuw-Zeeland. **Verder naar het oosten**: onderweg schapen, schapen en nog eens schapen.
-  **DUNEDIN**, de Gaelic naam voor Edinburgh, gesticht door Schotse immigranten – vele gebouwen in Victoriaanse stijl en ook met Art-Deco elementen – **het schitterende station** uit 1906 gebouwd in **Vlaamse Renaissance stijl** – **Taieri Gorge Railway**: een treinrit in 100 jaar oude rijtuigen langs en doorheen een spectaculaire bergkloof - mooi **Otago schiereiland** met o.a. **zeeleeuwen**.
-  **MOERAKI BOULDERS**: op een strand mysterieuze gladde stenen bollen met een doorsnede van wel 2 m.
-  **CHRISTCHURCH**: de **meest Engelse stad** van het land, in 2010 en 2011 getroffen door zware aardbevingen: beschadigde en nieuwe gebouwen - **oude tram** – **Eliza's Manor**: ouderwetse Engelse B & B – **Botanische tuin** – rustig varen in een gondel (**punting**) op de **Avon-rivier**.
-  **LAKE TEKAPO**: schilderachtig meer met het betoverende **Kerkje van de Goede Herder**.
-  **MOUNT COOK**: met 3754 m de hoogste berg van Nieuw-Zeeland – wandeling door het **Aoraki/Mount Cook Nationaal Park** – standbeeld van **Edmond Hillary** – schitterende **vlucht boven de Nieuw-Zeelandse Alpen**.

EINDE

